

**UCHWAŁA NR XVII/90/16
RADY GMINY BRODNICA**

z dnia 29 marca 2016 r.

w sprawie zaliczenia dróg do kategorii dróg gminnych i ustalenia ich przebiegu

Na podstawie art. 18 ust. 2 pkt. 15 ustawy z dnia 8 marca 1990 r. o samorządzie gminnym (Dz. U. z 2015 r. poz. 1515, poz. 1890), art. 7 ust. 2 i 3 ustawy z dnia 21 marca 1985 r. o drogach publicznych (Dz. U. z 2015 r. poz. 460, 774, 870, 1336, 1830, 1890 oraz 2281) po zasięgnięciu opinii Zarządu Powiatu Brodnickiego, uchwała się, co następuje:

§ 1. Zalicza się do kategorii dróg gminnych drogi w miejscowościach: Gorczenica, Opalenica, Szymkowo, Szabda, Podgórz, Kruszynki, Moczadła, zgodnie z wykazem dróg stanowiącym załącznik nr 1 do uchwały.

2. Przebieg dróg wymienionych w ust. 1 oznaczono na mapach stanowiących załączniki od nr 2 do nr 9 do uchwały.

§ 2. Wykonanie uchwały powierza się Wójtowi Gminy Brodnica.

§ 3. Uchwała wchodzi w życie po upływie 14 dni od dnia opublikowania w Dzienniku Urzędowym Województwa Kujawsko-Pomorskiego.

Przewodnicząca Rady Gminy



Violetta Sternicka-Twarogowska

Załącznik Nr 1 do Uchwały Nr XVII/90/16

Rady Gminy Brodnica

z dnia 29 marca 2016 r.

Wykaz dróg zaliczonych do kategorii dróg gminnych

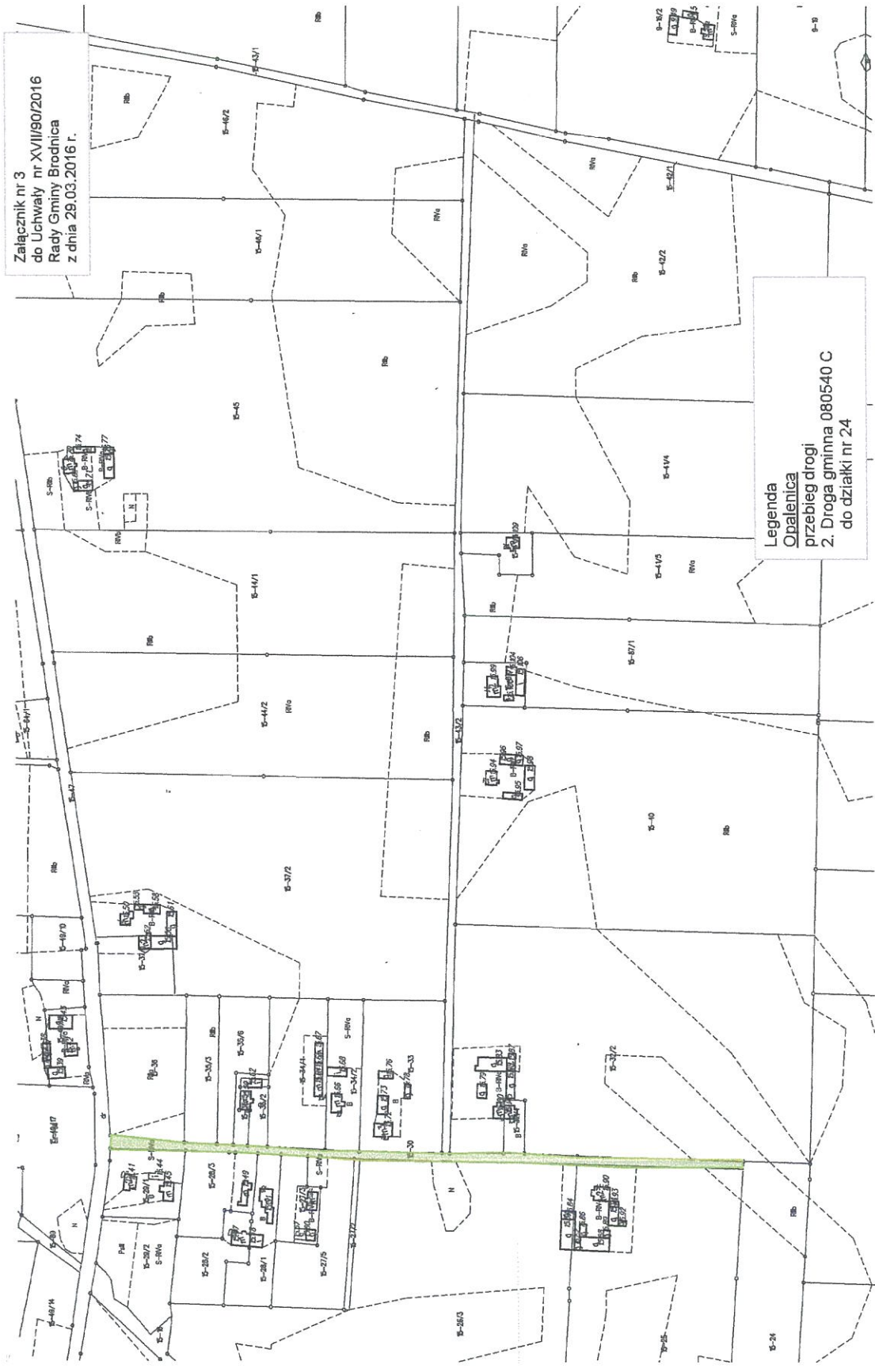
| Lp. | Miejscowość | Nazwa drogi | Przebieg drogi |
|-----|-------------|-----------------|--|
| 1. | Gorczenica | - | od dr. gm. Nr 080523C do dr. woj. Nr 560 |
| 2. | Opalenica | - | od dr. gm. Nr 080540C do dz. Nr 24 |
| 3. | Szymkowo | - | od dr. pow. Nr 1827C do gr. gminy |
| 4. | Szabda | Ul. Na Zamek | od dr. kr. Nr 15 do dz. Nr 118 |
| 5. | Podgórz | - | od dr. pow. Nr 1827C do dr. gm. Nr 080529C |
| 6. | Podgórz | - | od dr. pow. Nr 1827C do dz. Nr 50 |
| 7. | Kruszynki | Ul. Bursztynowa | od ul. Turkusowej do ul. Szafirowej |
| 8. | Kruszynki | Ul. Turkusowa | od ul. Bursztynowej do ul. Bursztynowej |
| 9. | Kruszynki | Ul. Szafirowa | od gr. gminy do ul. Turkusowej |
| 10. | Kruszynki | Ul. Perłowa | od gr. gminy do dz. Nr 111/37 |
| 11. | Moczadła | - | od gr. gminy do dr. gm. Nr 080503C |



Załącznik nr 2
do Uchwały nr XVII/90/2016
Rady Gminy Brodnica

Legenda
Gorzenica
przebieg drogi:
1. Droga gminna 080523 C
do drogi wojewódzkiej nr 560

1885



Załącznik nr 3
do Uchwały nr XVII/90/2016
Rady Gminy Brodnica
z dnia 29.03.2016 r.

Legenda
Opalenica
przebieg drogi
2. Droga gminna 080540 C
do działki nr 24

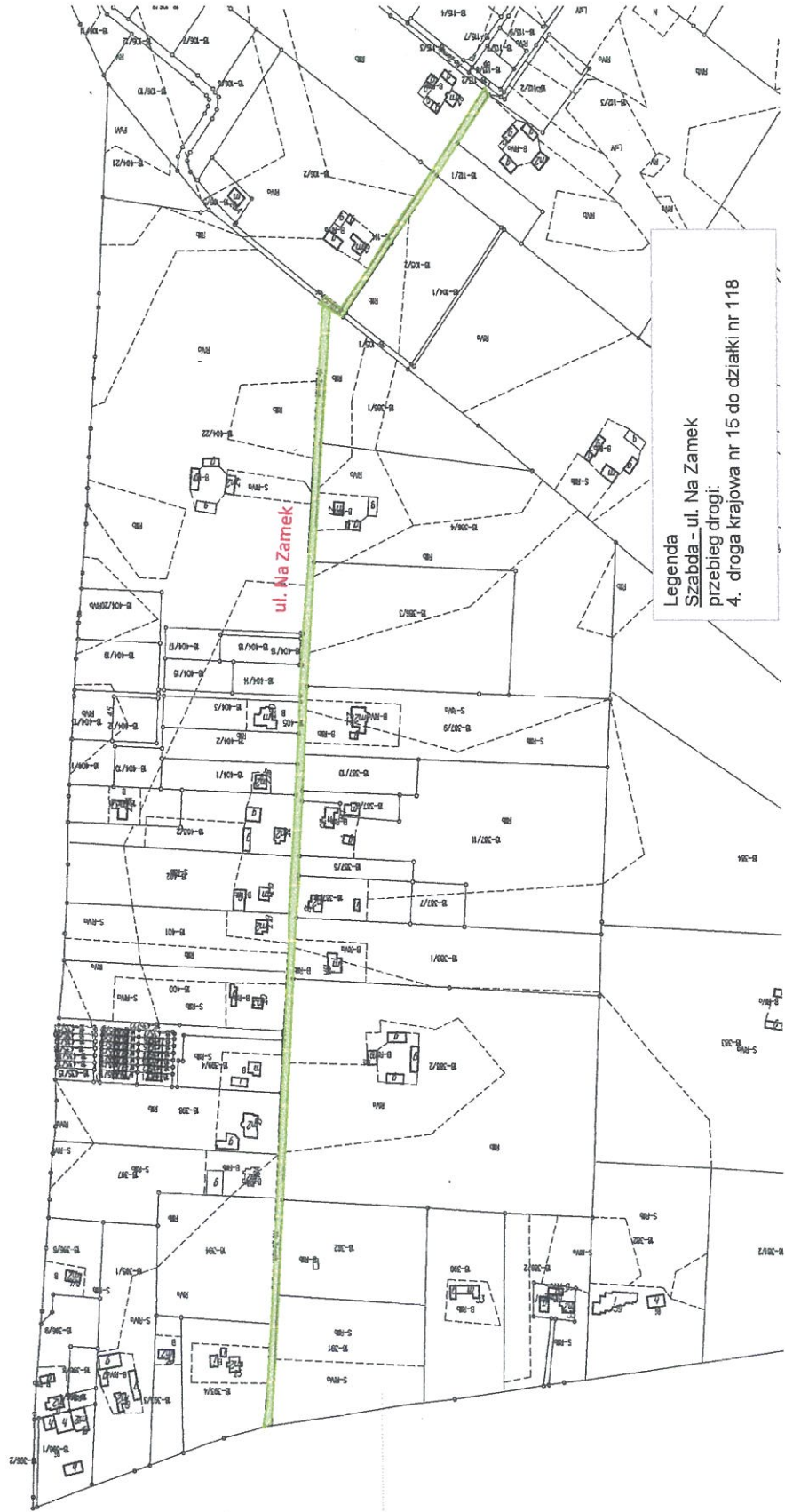
1985



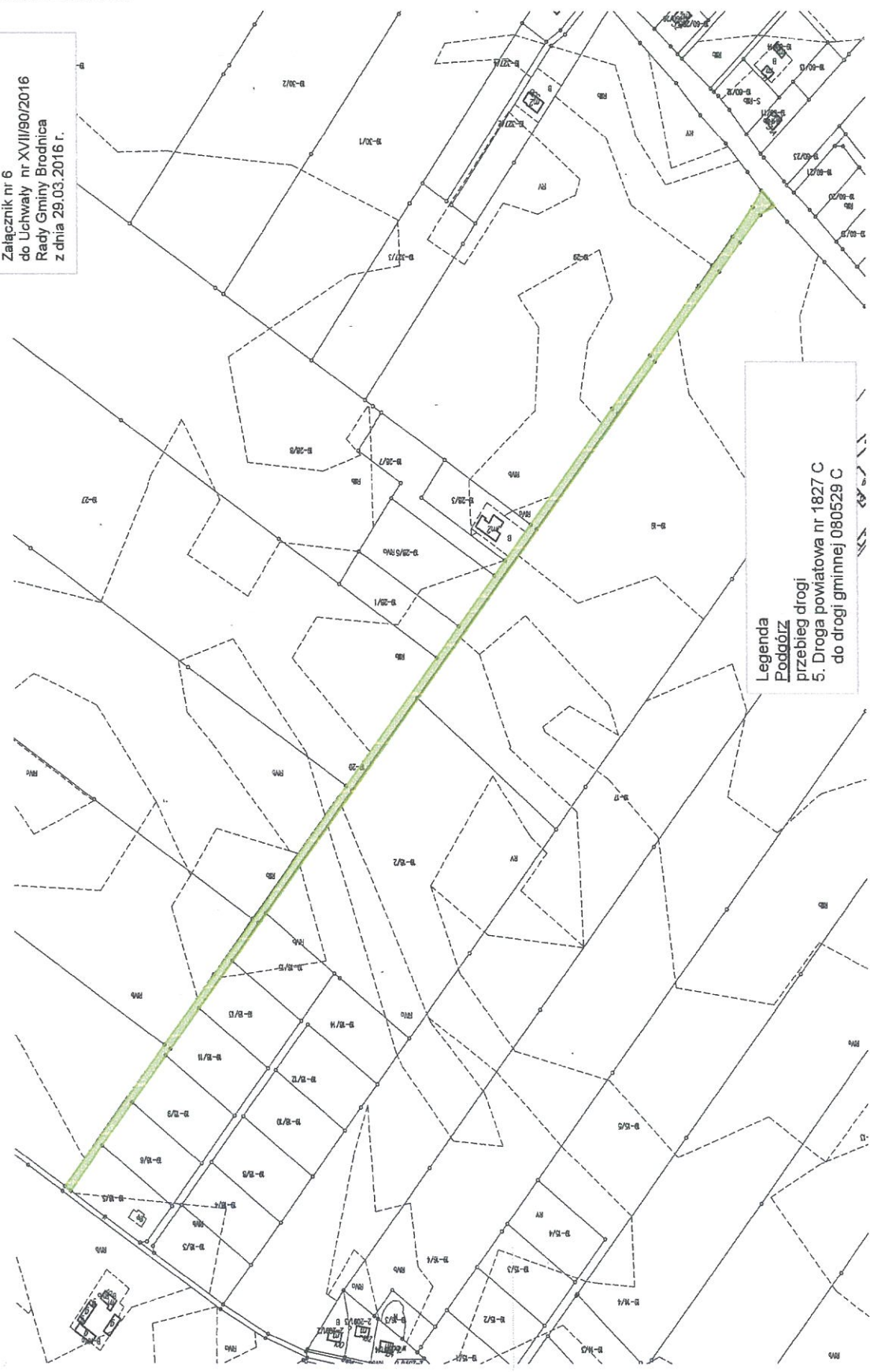
Załącznik nr 4
do Uchwały nr XVII/90/2016
Rady Gminy Brodnica
z dnia 29.03.2016 r.

Legenda
Szymkowo
przebieg drogi:
3. Droga powiatowa 1827 C
do granicy gminy

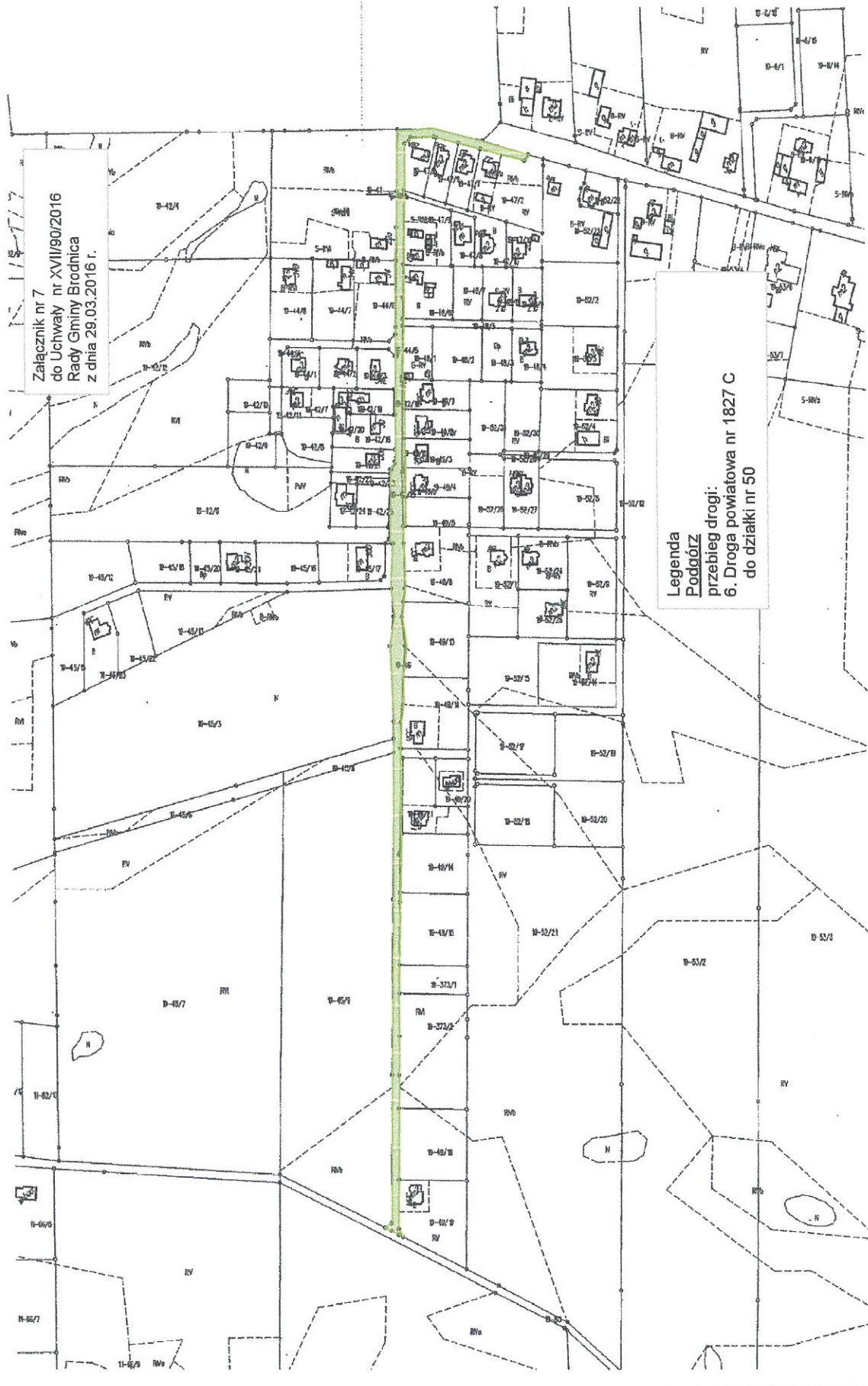
Załącznik nr 5
do Uchwały nr XVII/90/2016
Rady Gminy Brodnica
z dnia 29.03.2016 r.



Załącznik nr 6
do Uchwały nr XVII/90/2016
Rady Gminy Brodnica
z dnia 29.03.2016 r.



Legenda
Podgórz
przebieg drogi
5. Droga powiatowa nr 1827 C
do drogi gminnej 080529 C



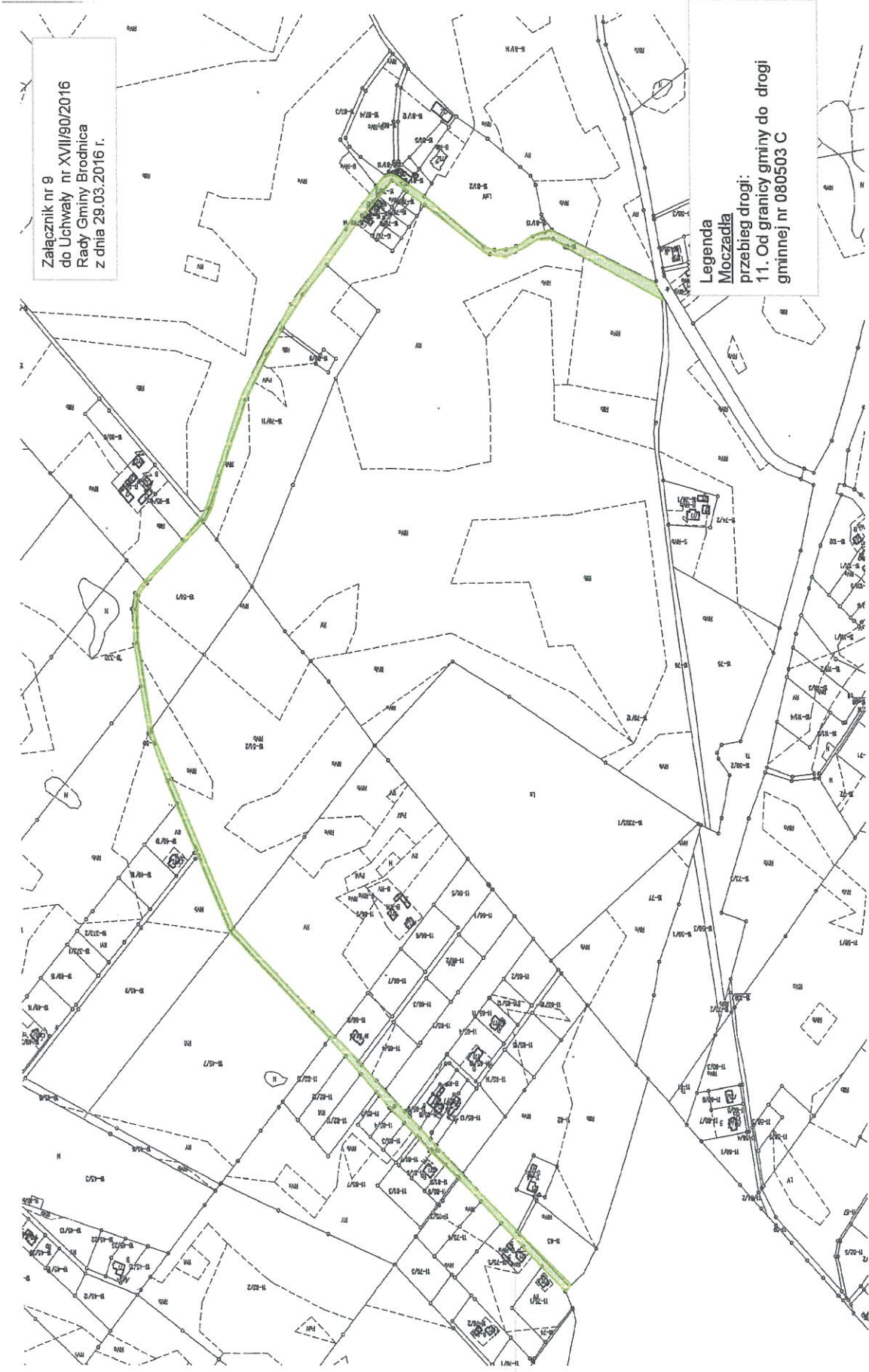
Załącznik nr 7
do Uchwały nr XVII/90/2016
Rady Gminy Brodnica
z dnia 29.03.2016 r.

Legenda
Podgór
przebieg drogi:
6. Droga powiatowa nr 1827 C
do działki nr 50

Załącznik nr 8
do Uchwały nr XVII/90/2016
Rady Gminy Brodnica
z dnia 29.03.2016 r.



Legenda
Kruszynki
przebieg drogi:
7. ul. Bursztynowa
od ul. Turkusowej do ul. Bursztynowej
8. ul. Turkusowa
od ul. Bursztynowej do ul. Bursztynowej
9. ul. Szaffrowa
od gr. gminy do ul. Turkusowej
10. ul. Perłowa
od gr. gminy do dz. nr 111/37



Załącznik nr 9
do Uchwały nr XVII/90/2016
Rady Gminy Brodnica
z dnia 29.03.2016 r.

Legenda
Mocznadła
przebieg drogi:
11. Od granicy gminy do drogi
gminnej nr 080503 C