

## KARTA GMINNEJ EWIDENCJI ZABYTKÓW

Nazwa Kapliczka	Czas powstania 1946 r.	Miejscowość Kruszynki
Fotografia od strony drogi dojazdowej (strona południowa) 		Adres nr ewid. dz. 33/2 87 – 300 Brodnica  Przynależność administracyjna województwo Kujawsko - Pomorskie powiat Brodnicki gmina Brodnica  Formy ochrony  Opracowanie karty (autor, data, podpis) Sylwia Turowska Joanna Walkowiak  24.11.2014 r.

## KARTA GMINNEJ EWIDENCJI ZABYTKÓW

Nazwa Most drogowy	Czas powstania 1 ćw. XX w.	Miejscowość Kruszynki
Fotografia od strony drogi dojazdowej (strona zachodnia) 		Adres nr ewid. dz. 100/4 87 – 300 Brodnica  Przynależność administracyjna województwo Kujawsko - Pomorskie powiat Brodnicki gmina Brodnica  Formy ochrony  Opracowanie karty (autor, data, podpis) Sylwia Turowska Joanna Walkowiak  24.11.2014 r. 

## KARTA GMINNEJ EWIDENCJI ZABYTKÓW

Nazwa  
Przepust wodny

Czas powstania  
4 ćw. XIX w.

Miejscowość  
Kruszynki

Strona północno - zachodnia



Adres  
nr ewid. dz. 46/2  
87 – 300 Brodnica

Przynależność administracyjna  
województwo  
Kujawsko - Pomorskie  
powiat  
Brodnicki  
gmina  
Brodnica

Formy ochrony

Opracowanie karty (autor, data, podpis)  
Sylwia Turowska  
Joanna Walkowiak

24.11.2014 r.

## KARTA GMINNEJ EWIDENCJI ZABYTKÓW

Nazwa

Wiadukt

Czas powstania

1 ćw. XX w.

Miejscowość

Kruszynki

Fotografia od strony drogi dojazdowej (strona południowa)



Adres

nr ewid. dz. 46/2

87 – 300 Brodnica

Przynależność administracyjna

województwo

Kujawsko - Pomorskie

powiat

Brodnicki

gmina

Brodnica

Formy ochrony



Opracowanie karty (autor, data, podpis)

Sylwia Turowska



Joanna Walkowiak

24.11.2014 r.

## KARTA GMINNEJ EWIDENCJI ZABYTKÓW

Nazwa Dom	Czas powstania XIX/XX w.	Miejscowość Moczadła
Fotografia od strony drogi dojazdowej (strona południowa) 		Adres Moczadła 50 nr ewid. dz. 30 87 – 300 Brodnica Przynależność administracyjna województwo Kujawsko - Pomorskie powiat Brodnicki gmina Brodnica Formy ochrony
		Opracowanie karty (autor, data, podpis) Sylwia Turowska Joanna Walkowiak 24.11.2014 r. 

## KARTA GMINNEJ EWIDENCJI ZABYTKÓW

Nazwa Obora	Czas powstania XIX/XX w.	Miejscowość Moczadła
Fotografia od strony drogi dojazdowej (strona zachodnia) 		Adres Moczadła 50 nr ewid. dz. 30 87 – 300 Brodnica Przynależność administracyjna województwo Kujawsko - Pomorskie powiat Brodnicki gmina Brodnica Formy ochrony Opracowanie karty (autor, data, podpis) Sylwia Turowska Joanna Walkowiak 24.11.2014 r. 

## KARTA GMINNEJ EWIDENCJI ZABYTKÓW

Nazwa

Dom

Czas powstania

XIX/XX w.

Miejscowość

Moczadła

Fotografia od strony podwórza (strona południowa)



Adres

Moczadła 51

nr ewid. dz. 28

87 – 300 Brodnica

Przynależność administracyjna

województwo

Kujawsko - Pomorskie

powiat

Brodnicki

gmina

Brodnica

Formy ochrony

Opracowanie karty (autor, data, podpis)

Sylwia Turowska

Joanna Walkowiak

24.11.2014 r.

## KARTA GMINNEJ EWIDENCJI ZABYTKÓW

Nazwa  
Kapliczka

Czas powstania  
pocz. XX w.

Miejscowość  
Moczadła

Fotografia od strony drogi dojazdowej (strona zachodnia)



Adres  
nr ewid. dz. 33/3  
87 – 300 Brodnica

Przynależność administracyjna  
województwo  
Kujawsko - Pomorskie  
powiat  
Brodnicki  
gmina  
Brodnica

Formy ochrony

Opracowanie karty (autor, data, podpis)  
Sylwia Turowska  
Joanna Walkowiak

24.11.2014 r.



## KARTA GMINNEJ EWIDENCJI ZABYTKÓW

Nazwa Dom	Czas powstania poł. XIX w.	Miejscowość Mszano
Fotografia od strony drogi dojazdowej (strona wschodnia) 		Adres Mszano 4 nr ewid. dz. 95/2 87 – 300 Brodnica Przynależność administracyjna województwo Kujawsko - Pomorskie powiat Brodnicki gmina Brodnica Formy ochrony Opracowanie karty (autor, data, podpis) Sylwia Turowska Joanna Walkowiak 24.11.2014 r. 

## KARTA GMINNEJ EWIDENCJI ZABYTKÓW

<p>Nazwa Dwór</p>	<p>Czas powstania XIX/XX w.</p>	<p>Miejscowość Mszano</p>
<p>Fotografia od strony drogi dojazdowej (strona północna)</p> 		<p>Adres Mszano 13 nr ewid. dz. 226/7 87 – 300 Brodnica</p> <p>Przynależność administracyjna województwo Kujawsko - Pomorskie powiat Brodnicki gmina Brodnica</p> <p>Formy ochrony</p> <p>Opracowanie karty (autor, data, podpis) Sylwia Turowska Joanna Walkowiak</p> <p>24.11.2014 r.</p> 

## KARTA GMINNEJ EWIDENCJI ZABYTKÓW

Nazwa

Dom

Czas powstania

XIX/XX w.

Miejscowość

Mszano

Fotografia od strony drogi dojazdowej (strona południowa)



Adres

Mszano 21

nr ewid. dz. 125/1

87 – 300 Brodnica

Przynależność administracyjna

województwo

Kujawsko - Pomorskie

powiat

Brodnicki

gmina

Brodnica

Formy ochrony

Opracowanie karty (autor, data, podpis)

Sylwia Turowska

Joanna Walkowiak

24.11.2014 r.

## KARTA GMINNEJ EWIDENCJI ZABYTKÓW

Nazwa Szkoła	Czas powstania XIX/XX w.	Miejscowość Mszano
-----------------	-----------------------------	-----------------------

Fotografia od strony drogi dojazdowej (strona północna)



Adres  
Mszano 22  
nr ewid. dz. 208/1  
87 – 300 Brodnica

Przynależność administracyjna  
województwo  
Kujawsko - Pomorskie  
powiat  
Brodnicki  
gmina  
Brodnica

Formy ochrony

Opracowanie karty (autor, data, podpis)  
Sylwia Turowska  
Joanna Walkowiak

24.11.2014 r.

## KARTA GMINNEJ EWIDENCJI ZABYTKÓW

Nazwa

Dom

Czas powstania

pocz. XX w.

Miejscowość

Mszano

Fotografia od strony drogi dojazdowej (strona północna)



Adres

Mszano 26

nr ewid. dz. 205

87 – 300 Brodnica

Przynależność administracyjna

województwo

Kujawsko - Pomorskie

powiat

Brodnicki

gmina

Brodnica

Formy ochrony

Opracowanie karty (autor, data, podpis)

Sylwia Turowska

Joanna Walkowiak

24.11.2014 r.

## KARTA GMINNEJ EWIDENCJI ZABYTKÓW

Nazwa Kościół p.w. św. Bartłomieja	Czas powstania 1906 r. - 1907 r.	Miejscowość Mszano
---------------------------------------	-------------------------------------	-----------------------

Fotografia od strony drogi parkingu (strona zachodnia)



Adres  
Mszano 29  
nr ewid. dz. 266/2  
87 – 300 Brodnica

Przynależność administracyjna  
województwo  
Kujawsko - Pomorskie  
powiat  
Brodnicki  
gmina  
Brodnica

Formy ochrony  
wpis do rejestru zabytków  
Nr rej. A/1650 z dn. 28.11.2013

Opracowanie karty (autor, data, podpis)  
Sylwia Turowska  
Joanna Walkowiak  
  
24.11.2014 r.

## KARTA GMINNEJ EWIDENCJI ZABYTKÓW

Nazwa  
Organistówka

Czas powstania  
pocz. XX w.

Miejscowość  
Mszano

Fotografia od strony podwórza (strona zachodnia)



Adres  
Mszano 29  
nr ewid. dz. 266/2  
87 – 300 Brodnica

Przynależność administracyjna  
województwo  
Kujawsko - Pomorskie  
powiat  
Brodnicki  
gmina  
Brodnica

Formy ochrony

Opracowanie karty (autor, data, podpis)  
Sylwia Turowska  
Joanna Walkowiak

24.11.2014 r.

## KARTA GMINNEJ EWIDENCJI ZABYTKÓW

Nazwa  
Plebania

Czas powstania  
1815 r.

Miejscowość  
Mszano

Fotografia od strony drogi podwórza (strona wschodnia)



Adres  
Mszano 29  
nr ewid. dz. 266/2  
87 – 300 Brodnica

Przynależność administracyjna  
województwo  
Kujawsko - Pomorskie  
powiat  
Brodnicki  
gmina  
Brodnica

Formy ochrony

Opracowanie karty (autor, data, podpis)  
Sylwia Turowska  
Joanna Walkowiak

24.11.2014 r.



## KARTA GMINNEJ EWIDENCJI ZABYTKÓW

<p>Nazwa Pomnik</p>	<p>Czas powstania pocz. XX w.</p>	<p>Miejscowość Mszano</p>
<p>Fotografia z terenu otoczenia kościoła (strona północno – wschodnia)</p> 		<p>Adres Mszano 29 nr ewid. dz. 266/2 87 – 300 Brodnica</p> <p>Przynależność administracyjna województwo Kujawsko - Pomorskie powiat Brodnicki gmina Brodnica</p> <p>Formy ochrony</p> <p>Opracowanie karty (autor, data, podpis) Sylwia Turowska Joanna Walkowiak</p> <p>24.11.2014 r.</p> 

## KARTA GMINNEJ EWIDENCJI ZABYTKÓW

Nazwa

Karczma

Czas powstania

pocz. XX w.

Miejscowość

Mszano

Fotografia od strony drogi dojazdowej (strona północna)



Adres

Mszano 35

nr ewid. dz. 193

87 – 300 Brodnica

Przynależność administracyjna

województwo

Kujawsko - Pomorskie

powiat

Brodnicki

gmina

Brodnica

Formy ochrony

Opracowanie karty (autor, data, podpis)

Sylwia Turowska

Joanna Walkowiak

24.11.2014 r.



## KARTA GMINNEJ EWIDENCJI ZABYTKÓW

Nazwa Dom	Czas powstania XIX/XX w.	Miejscowość Mszano
Fotografia od strony drogi dojazdowej (strona południowa) 		Adres Mszano 38 nr ewid. dz. 114/1 87 – 300 Brodnica Przynależność administracyjna województwo Kujawsko - Pomorskie powiat Brodnicki gmina Brodnica Formy ochrony Opracowanie karty (autor, data, podpis) Sylwia Turowska Joanna Walkowiak 24.11.2014 r.

## KARTA GMINNEJ EWIDENCJI ZABYTKÓW

Nazwa Dom pracowników leśnictwa	Czas powstania koniec XIX w.	Miejscowość Mszano
Fotografia od strony podwórza (strona północno – wschodnia) 		Adres Mszano 58 nr ewid. dz. 309 i 310 87 – 300 Brodnica
		Przynależność administracyjna województwo Kujawsko - Pomorskie powiat Brodnicki gmina Brodnica
		Formy ochrony
		Opracowanie karty (autor, data, podpis) Sylwia Turowska Joanna Walkowiak  24.11.2014 r.

## KARTA GMINNEJ EWIDENCJI ZABYTKÓW

<p>Nazwa Stodoła</p>	<p>Czas powstania koniec XIX w.</p>	<p>Miejscowość Mszano</p>
<p>Fotografia od strony drogi dojazdowej (strona południowa)</p> 		<p>Adres Mszano 58 nr ewid. dz. 309 i 310 87 – 300 Brodnica</p> <p>Przynależność administracyjna województwo Kujawsko - Pomorskie powiat Brodnicki gmina Brodnica</p> <p>Formy ochrony</p> <p>Opracowanie karty (autor, data, podpis) Sylwia Turowska Joanna Walkowiak</p> <p>24.11.2014 r.</p>
		

## KARTA GMINNEJ EWIDENCJI ZABYTKÓW

Nazwa  
Chlew

Czas powstania  
1906 r.

Miejscowość  
Mszano

Fotografia od strony podwórza (strona północno - zachodnia)



Adres  
Mszano 59  
nr ewid. dz. 7282/5  
87 – 300 Brodnica



Przynależność administracyjna  
województwo  
Kujawsko - Pomorskie  
powiat  
Brodnicki  
gmina  
Brodnica

Formy ochrony

Opracowanie karty (autor, data, podpis)  
Sylwia Turowska  
Joanna Walkowiak

24.11.2014 r.

## KARTA GMINNEJ EWIDENCJI ZABYTKÓW

<p>Nazwa Stodoła</p>	<p>Czas powstania poł. XIX w.</p>	<p>Miejscowość Mszano</p>
<p>Fotografia od strony podwórza (strona północno - wschodnia)</p> 		<p>Adres Mszano 59 nr ewid. dz. 7282/5 87 – 300 Brodnica</p> <p>Przynależność administracyjna województwo Kujawsko - Pomorskie powiat Brodnicki gmina Brodnica</p> <p>Formy ochrony</p> <p>Opracowanie karty (autor, data, podpis) Sylwia Turowska Joanna Walkowiak</p>
		<p>24.11.2014 r.</p> 

## KARTA GMINNEJ EWIDENCJI ZABYTKÓW

Nazwa Leśniczówka	Czas powstania 1938 r.	Miejscowość Mszano
Fotografia od strony drogi dojazdowej (strona południowo – zachodnia) 		Adres Mszano 60 nr ewid. dz. 7250/7 87 – 300 Brodnica
		Przynależność administracyjna województwo Kujawsko - Pomorskie powiat Brodnicki gmina Brodnica
		Formy ochrony
		Opracowanie karty (autor, data, podpis) Sylwia Turowska Joanna Walkowiak  24.11.2014 r.



## KARTA GMINNEJ EWIDENCJI ZABYTKÓW

Nazwa Chlew	Czas powstania 1938 r.	Miejscowość Mszano
----------------	---------------------------	-----------------------

Fotografia od strony podwórza (strona północno – zachodnia)



Adres  
Mszano 60  
nr ewid. dz. 7250/7  
87 – 300 Brodnica

Przynależność administracyjna  
województwo  
Kujawsko - Pomorskie  
powiat  
Brodnicki  
gmina  
Brodnica

Formy ochrony

Opracowanie karty (autor, data, podpis)  
Sylwia Turowska  
Joanna Walkowiak

24.11.2014 r.

## KARTA GMINNEJ EWIDENCJI ZABYTKÓW

<p>Nazwa Stodoła</p>	<p>Czas powstania 1938 r.</p>	<p>Miejscowość Mszano</p>
<p>Fotografia od strony podwórza (strona południowo – zachodnia)</p> 		<p>Adres Mszano 60 nr ewid. dz. 7250/7 87 – 300 Brodnica</p> <p>Przynależność administracyjna województwo Kujawsko - Pomorskie powiat Brodnicki gmina Brodnica</p> <p>Formy ochrony</p> <p>Opracowanie karty (autor, data, podpis) Sylwia Turowska Joanna Walkowiak</p>
		<p>24.11.2014 r.</p> 

## KARTA GMINNEJ EWIDENCJI ZABYTKÓW

Nazwa Stodoła	Czas powstania 1938 r.	Miejscowość Mszano
Fotografia od strony podwórza (strona północno – wschodnia) 		Adres Mszano 60 nr ewid. dz. 7250/6 87 – 300 Brodnica
		Przynależność administracyjna województwo Kujawsko - Pomorskie powiat Brodnicki gmina Brodnica
		Formy ochrony
		Opracowanie karty (autor, data, podpis) Sylwia Turowska Joanna Walkowiak  24.11.2014 r.

## KARTA GMINNEJ EWIDENCJI ZABYTKÓW

Nazwa Leśniczówka	Czas powstania 1938 r.	Miejscowość Mszano
Fotografia od strony podwórza (strona południowo – zachodnia) 		Adres Mszano 61 nr ewid. dz. 7250/6 87 – 300 Brodnica
		Przynależność administracyjna województwo Kujawsko - Pomorskie powiat Brodnicki gmina Brodnica
		Formy ochrony
		Opracowanie karty (autor, data, podpis) Sylwia Turowska Joanna Walkowiak  24.11.2014 r.

## KARTA GMINNEJ EWIDENCJI ZABYTKÓW

<p>Nazwa Chlew</p>	<p>Czas powstania 1938 r.</p>	<p>Miejscowość Mszano</p>
<p>Fotografia od strony podwórza (strona północno – wschodnia)</p> 		<p>Adres Mszano 61 nr ewid. dz. 7250/6 87 – 300 Brodnica</p> <p>Przynależność administracyjna województwo Kujawsko - Pomorskie powiat Brodnicki gmina Brodnica</p> <p>Formy ochrony</p>
		<p>Opracowanie karty (autor, data, podpis) Sylwia Turowska Joanna Walkowiak</p> <p>24.11.2014 r.</p> 

## KARTA GMINNEJ EWIDENCJI ZABYTKÓW

<p>Nazwa Stodoła</p>	<p>Czas powstania 4 ćw. XIX w.</p>	<p>Miejscowość Mszano</p>
<p>Fotografia od strony podwórza (strona północno – zachodnia)</p> 		<p>Adres Mszano 61 nr ewid. dz. 7250/6 87 – 300 Brodnica</p> <p>Przynależność administracyjna województwo Kujawsko - Pomorskie powiat Brodnicki gmina Brodnica</p> <p>Formy ochrony</p> <p>Opracowanie karty (autor, data, podpis) Sylwia Turowska Joanna Walkowiak</p>
		<p>24.11.2014 r.</p> 


## KARTA GMINNEJ EWIDENCJI ZABYTKÓW

Nazwa  
Cmentarz parafialny

Czas powstania  
pocz. XX w.

Miejscowość  
Mszano

Fotografia z terenu cmentarza (strona wschodnia)



Adres  
nr ewid. dz. 130/2, 130/1  
87 – 300 Brodnica

Przynależność administracyjna  
województwo  
Kujawsko - Pomorskie  
powiat  
Brodnicki  
gmina  
Brodnica

Formy ochrony

Opracowanie karty (autor, data, podpis)  
Sylwia Turowska  
Joanna Walkowiak

24.11.2014 r.

## KARTA GMINNEJ EWIDENCJI ZABYTKÓW



<p>Nazwa Kapliczka</p>	<p>Czas powstania koniec XIX w.</p>	<p>Miejscowość Mszano</p>
<p>Fotografia od strony drogi dojazdowej (strona wschodnia)</p> 		<p>Adres nr ewid. dz. 74/1 87 – 300 Brodnica</p> <p>Przynależność administracyjna województwo Kujawsko - Pomorskie powiat Brodnicki gmina Brodnica</p> <p>Formy ochrony</p> <p>Opracowanie karty (autor, data, podpis) Sylwia Turowska Joanna Walkowiak</p> <p>24.11.2014 r.</p> 



## KARTA GMINNEJ EWIDENCJI ZABYTEKÓW

Nazwa Kapliczka św. Jana Nepomucena	Czas powstania pocz. XX w.	Miejscowość Mszano
<p>Fotografia od strony drogi dojazdowej (strona południowo – zachodnia)</p> 		Adres nr ewid. dz. 141/1 87 – 300 Brodnica
		Przynależność administracyjna województwo Kujawsko - Pomorskie powiat Brodnicki gmina Brodnica
		Formy ochrony
		Opracowanie karty (autor, data, podpis) Sylwia Turowska Joanna Walkowiak  24.11.2014 r.

## KARTA GMINNEJ EWIDENCJI ZABYTKÓW

<p>Nazwa Cmentarz przykościelny</p>	<p>Czas powstania pocz. XX w.</p>	<p>Miejscowość Mszano</p>
<p>Fotografia z terenu otoczenia kościoła (strona północna)</p> 		<p>Adres nr ewid. dz. 266/2 87- 300 Brodnica</p> <p>Przynależność administracyjna województwo Kujawsko - Pomorskie powiat Brodnicki gmina Brodnica</p> <p>Formy ochrony</p> <p>Opracowanie karty (autor, data, podpis) Sylwia Turowska Joanna Walkowiak</p> <p>24.11.2014 r.</p> 

## KARTA GMINNEJ EWIDENCJI ZABYTKÓW

Nazwa  
Dom

Czas powstania  
pocz. XX w.

Miejscowość  
Niewierz

Fotografia od strony drogi dojazdowej (strona południowo – wschodnia)



Adres  
Niewierz 22  
nr ewid. dz. 66  
87 – 300 Brodnica

Przynależność administracyjna  
województwo  
Kujawsko - Pomorskie  
powiat  
Brodnicki  
gmina  
Brodnica

Formy ochrony

Opracowanie karty (autor, data, podpis)  
Sylwia Turowska  
Joanna Walkowiak

24.11.2014 r.

## KARTA GMINNEJ EWIDENCJI ZABYTKÓW

Nazwa

Dwór

Czas powstania

koniec XIX w.

Miejscowość

Niewierz

Fotografia od strony podwórza (strona południowa)



Adres

Niewierz 23b

nr ewid. dz. 140/1

87 – 300 Brodnica

Przynależność administracyjna

województwo

Kujawsko - Pomorskie

powiat

Brodnicki

gmina

Brodnica

Formy ochrony

Opracowanie karty (autor, data, podpis)

Sylwia Turowska

Joanna Walkowiak

24.11.2014 r.

## KARTA GMINNEJ EWIDENCJI ZABYTKÓW

Nazwa  
Park dworski

Czas powstania  
XIX/XX w.

Miejscowość  
Niewierz

Fotografia od strony drogi dojazdowej (strona północno – zachodnia)



Adres  
nr ewid. dz. 140/1  
87 – 300 Brodnica

Przynależność administracyjna  
województwo  
Kujawsko - Pomorskie  
powiat  
Brodnicki  
gmina  
Brodnica

Formy ochrony

Opracowanie karty (autor, data, podpis)  
Sylwia Turowska  
Joanna Walkowiak

24.11.2014 r.

## KARTA GMINNEJ EWIDENCJI ZABYTKÓW

Nazwa  
Cmentarz ewangelicki

Czas powstania  
I poł. XIX w.

Miejscowość  
Niewierz

Fotografia z terenu cmentarza (strona południowa)



Adres  
nr ewid. dz. 77  
87 – 300 Brodnica

Przynależność administracyjna  
województwo  
Kujawsko - Pomorskie  
powiat  
Brodnicki  
gmina  
Brodnica

Formy ochrony

Opracowanie karty (autor, data, podpis)  
Sylwia Turowska  
Joanna Walkowiak

24.11.2014 r.

## KARTA GMINNEJ EWIDENCJI ZABYTKÓW

Nazwa Kapliczka	Czas powstania pocz. XX w.	Miejscowość Niewierz
Fotografia od strony drogi dojazdowej (strona północno - zachodnia) 		Adres nr ewid. dz. 113/1 87 – 300 Brodnica  Przynależność administracyjna województwo Kujawsko - Pomorskie powiat Brodnicki gmina Brodnica  Formy ochrony  Opracowanie karty (autor, data, podpis) Sylwia Turowska Joanna Walkowiak  24.11.2014 r.

## KARTA GMINNEJ EWIDENCJI ZABYTKÓW

<p>Nazwa Szkoła</p>	<p>Czas powstania I ćw. XX w.</p>	<p>Miejscowość Niewierz</p>
<p>Fotografia od strony drogi krajowej nr 15 (strona południowo – wschodnia)</p> 		<p>Adres nr ewid. dz. 68/3 87 – 300 Brodnica</p> <p>Przynależność administracyjna województwo Kujawsko - Pomorskie powiat Brodnicki gmina Brodnica</p> <p>Formy ochrony</p> <p>Opracowanie karty (autor, data, podpis) Sylwia Turowska Joanna Walkowiak</p> <p>24.11.2014 r.</p> 



## KARTA GMINNEJ EWIDENCJI ZABYTKÓW

Nazwa Dom	Czas powstania 1913 r.	Miejscowość Nowy Dwór
--------------	---------------------------	--------------------------

Fotografia od strony drogi dojazdowej (strona zachodnia)



Adres  
Nowy Dwór 9  
nr ewid. dz. 105/1  
87 – 300 Brodnica

Przynależność administracyjna  
województwo  
Kujawsko - Pomorskie  
powiat  
Brodnicki  
gmina  
Brodnica

Formy ochrony

Opracowanie karty (autor, data, podpis)  
Sylwia Turowska  
Joanna Walkowiak

24.11.2014 r.



## KARTA GMINNEJ EWIDENCJI ZABYTKÓW

Nazwa Dom	Czas powstania 1936 r.	Miejscowość Nowy Dwór
--------------	---------------------------	--------------------------

Fotografia od strony drogi dojazdowej (strona zachodnia)



Adres  
Nowy Dwór 11  
nr ewid. dz. 52/1, 53/1  
87 – 300 Brodnica

Przynależność administracyjna  
województwo  
Kujawsko - Pomorskie  
powiat  
Brodnicki  
gmina  
Brodnica

Formy ochrony

Opracowanie karty (autor, data, podpis)  
Sylwia Turowska  
Joanna Walkowiak

24.11.2014 r.

## KARTA GMINNEJ EWIDENCJI ZABYTKÓW

Nazwa  
Budynek gospodarczy

Czas powstania  
1936 r.

Miejscowość  
Nowy Dwór

Fotografia od strony drogi dojazdowej (strona północna)



Adres  
Nowy Dwór 11  
nr ewid. dz. 52/1  
87 – 300 Brodnica

Przynależność administracyjna  
województwo  
Kujawsko - Pomorskie  
powiat  
Brodnicki  
gmina  
Brodnica

Formy ochrony

Opracowanie karty (autor, data, podpis)  
Sylwia Turowska  
Joanna Walkowiak

24.11.2014 r.

## KARTA GMINNEJ EWIDENCJI ZABYTKÓW

Nazwa Szkoła	Czas powstania 1912 r.	Miejscowość Nowy Dwór
-----------------	---------------------------	--------------------------

Fotografia od strony drogi dojazdowej (strona północna)



Adres  
Nowy Dwór 14  
nr ewid. dz. 65/3  
87 – 300 Brodnica

Przynależność administracyjna  
województwo  
Kujawsko - Pomorskie  
powiat  
Brodnicki  
gmina  
Brodnica

Formy ochrony

Opracowanie karty (autor, data, podpis)  
Sylwia Turowska  
Joanna Walkowiak

24.11.2014 r.



## KARTA GMINNEJ EWIDENCJI ZABYTKÓW

<p>Nazwa Kapliczka</p>	<p>Czas powstania pocz. XX w.</p>	<p>Miejscowość Nowy Dwór</p>
<p>Fotografia od strony drogi dojazdowej (strona południowa)</p> 		<p>Adres nr ewid. dz. 7287/1 87 – 300 Brodnica</p> <p>Przynależność administracyjna województwo Kujawsko - Pomorskie powiat Brodnicki gmina Brodnica</p> <p>Formy ochrony</p> <p>Opracowanie karty (autor, data, podpis) Sylwia Turowska Joanna Walkowiak</p> <p>24.11.2014 r.</p> 

## KARTA GMINNEJ EWIDENCJI ZABYTEKÓW

Nazwa  
Kapliczka

Czas powstania  
1869 r.

Miejscowość  
Nowy Dwór

Fotografia od strony drogi dojazdowej (strona północno – wschodnia)



Adres  
nr ewid. dz. 57  
87 – 300 Brodnica

Przynależność administracyjna  
województwo  
Kujawsko - Pomorskie  
powiat  
Brodnicki  
gmina  
Brodnica

Formy ochrony

Opracowanie karty (autor, data, podpis)  
Sylwia Turowska  
Joanna Walkowiak

24.11.2014 r.

## KARTA GMINNEJ EWIDENCJI ZABYTEKÓW

<p>Nazwa Park dworski</p>	<p>Czas powstania 2 poł. XIX w.</p>	<p>Miejscowość Opalenica</p>
<p>Fotografia od strony drogi dojazdowej (strona południowa)</p> 		<p>Adres nr ewid. dz. 49/17 87 – 300 Brodnica</p> <p>Przynależność administracyjna województwo Kujawsko - Pomorskie powiat Brodnicki gmina Brodnica</p> <p>Formy ochrony</p> <p>Opracowanie karty (autor, data, podpis) Sylwia Turowska Joanna Walkowiak</p> <p>24.11.2014 r.</p> 

## KARTA GMINNEJ EWIDENCJI ZABYTKÓW

Nazwa Obora	Czas powstania koniec XIX w.	Miejscowość Podgórz
Fotografia od strony podwórza (strona południowo – zachodnia) 		Adres Podgórz 18 nr ewid. dz. 53/8 87 – 300 Brodnica Przynależność administracyjna województwo Kujawsko - Pomorskie powiat Brodnicki gmina Brodnica Formy ochrony  Opracowanie karty (autor, data, podpis) Sylwia Turowska Joanna Walkowiak  24.11.2014 r.





## KARTA GMINNEJ EWIDENCJI ZABYTKÓW

<p>Nazwa Założenie przestrzenne zespołu podworskiego</p>	<p>Czas powstania 4 ćw. XIX w.</p>	<p>Miejscowość Przydatki</p>
<p>Rzut z lotu ptaka</p> 		<p>Adres nr ewid. dz. 81/2, 81/12, 87/4, 86/1 87 – 300 Brodnica</p> <p>Przynależność administracyjna województwo Kujawsko - Pomorskie powiat Brodnicki gmina Brodnica</p> <p>Formy ochrony</p> <p>Opracowanie karty (autor, data, podpis) Sylwia Turowska Joanna Walkowiak</p> <p>24.11.2014 r.</p> 

## KARTA GMINNEJ EWIDENCJI ZABYTKÓW

Nazwa Pałac	Czas powstania 4 ćw. XIX w.	Miejscowość Przydatki
Fotografia od strony podwórza (strona północno – zachodnia) 		Adres nr ewid. dz. 81/2 87 – 300 Brodnica  Przynależność administracyjna województwo Kujawsko - Pomorskie powiat Brodnicki gmina Brodnica  Formy ochrony wpis do rejestru zabytków Nr rej. A/541 z dn. 29.01.1988 r.  Opracowanie karty (autor, data, podpis) Sylwia Turowska Joanna Walkowiak  24.11.2014 r. 

## KARTA GMINNEJ EWIDENCJI ZABYTKÓW

<p>Nazwa Park przypałacowy</p>	<p>Czas powstania 4 ćw. XIX w.</p>	<p>Miejscowość Przydatki</p>
<p>Fotografia od strony drogi dojazdowej (strona zachodnia)</p> 		<p>Adres nr ewid. dz. 81/2 87 – 300 Brodnica</p> <p>Przynależność administracyjna województwo Kujawsko - Pomorskie powiat Brodnicki gmina Brodnica</p> <p>Formy ochrony wpis do rejestru zabytków Nr rej. A/943 z dn. 14.12.1989 r.</p> <p>Opracowanie karty (autor, data, podpis) Sylwia Turowska Joanna Walkowiak</p> <p>24.11.2014 r.</p> 

## KARTA GMINNEJ EWIDENCJI ZABYTKÓW

<p>Nazwa Spichlerz</p>	<p>Czas powstania 1916 r.</p>	<p>Miejscowość Przydatki</p>
<p>Fotografia od strony drogi dojazdowej (strona południowo - zachodnia)</p> 		<p>Adres nr ewid. dz. 81/12 87 – 300 Brodnica</p> <p>Przynależność administracyjna województwo Kujawsko - Pomorskie powiat Brodnicki gmina Brodnica</p> <p>Formy ochrony wpis do rejestru zabytków Nr rej. A/943 z dn. 14.12.1989 r.</p> <p>Opracowanie karty (autor, data, podpis) Sylwia Turowska Joanna Walkowiak</p> <p>24.11.2014 r.</p> 

## KARTA GMINNEJ EWIDENCJI ZABYTKÓW

Nazwa Chlew	Czas powstania 2 poł. XIX w.	Miejscowość Sobieszerno
Fotografia od strony podwórza (strona południowo – zachodnia)		Adres Sobieszerno 8 nr ewid. dz. 58/11 87 – 300 Brodnica
		Przynależność administracyjna województwo Kujawsko - Pomorskie powiat Brodnicki gmina Brodnica
		Formy ochrony
		Opracowanie karty (autor, data, podpis) Sylwia Turowska Joanna Walkowiak  24.11.2014 r.

## KARTA GMINNEJ EWIDENCJI ZABYTKÓW

Nazwa Dwór	Czas powstania 2 poł. XIX w.	Miejscowość Sobieszyno
Fotografia od strony podwórza (strona południowo – zachodnia) 		Adres Sobieszyno 8 nr ewid. dz. 58/10 87 – 300 Brodnica Przynależność administracyjna województwo Kujawsko - Pomorskie powiat Brodnicki gmina Brodnica Formy ochrony
		Opracowanie karty (autor, data, podpis) Sylwia Turowska Joanna Walkowiak 24.11.2014 r. 

## KARTA GMINNEJ EWIDENCJI ZABYTKÓW

Nazwa Obora	Czas powstania 2 poł. XIX w.	Miejscowość Sobieszerno
----------------	---------------------------------	----------------------------

Fotografia od strony drogi dojazdowej (strona północno - wschodnia)



Adres  
Sobieszerno 8  
nr ewid. dz. 58/11  
87 – 300 Brodnica

Przynależność administracyjna  
województwo  
Kujawsko - Pomorskie  
powiat  
Brodnicki  
gmina  
Brodnica

Formy ochrony

Opracowanie karty (autor, data, podpis)  
Sylwia Turowska  
Joanna Walkowiak

24.11.2014 r.



## KARTA GMINNEJ EWIDENCJI ZABYTKÓW

Nazwa

Dom

Czas powstania

pocz. XX w.

Miejscowość

Sobieszerno

Fotografia od strony drogi dojazdowej (strona południowo – zachodnia)



Adres

Sobieszerno 11

nr ewid. dz. 9/2

87 – 300 Brodnica

Przynależność administracyjna

województwo

Kujawsko - Pomorskie

powiat

Brodnicki

gmina

Brodnica

Formy ochrony

Opracowanie karty (autor, data, podpis)

Sylwia Turowska

Joanna Walkowiak

24.11.2014 r.



## KARTA GMINNEJ EWIDENCJI ZABYTKÓW

Nazwa  
Kapliczka

Czas powstania  
pocz. XX w.

Miejscowość  
Sobieszyno

Fotografia od strony drogi dojazdowej (strona wschodnia)



Adres  
nr ewid. dz. 58/23  
87 – 300 Brodnica



Przynależność administracyjna  
województwo  
Kujawsko - Pomorskie  
powiat  
Brodnicki  
gmina  
Brodnica

Formy ochrony

Opracowanie karty (autor, data, podpis)  
Sylwia Turowska  
Joanna Walkowiak

24.11.2014 r.

## KARTA GMINNEJ EWIDENCJI ZABYTKÓW

Nazwa Park dworski	Czas powstania pocz. XX w.	Miejscowość Sobieszyno
Fotografia od strony drogi dojazdowej (północno – wschodnia) 		Adres nr ewid. dz. 58/10 87 – 300 Brodnica  Przynależność administracyjna województwo Kujawsko - Pomorskie powiat Brodnicki gmina Brodnica  Formy ochrony  Opracowanie karty (autor, data, podpis) Sylwia Turowska Joanna Walkowiak  24.11.2014 r. 

## KARTA GMINNEJ EWIDENCJI ZABYTKÓW

<p>Nazwa Szkoła</p>	<p>Czas powstania 1 ćw. XX w.</p>	<p>Miejscowość Szabda</p>
<p>Fotografia od strony drogi dojazdowej (strona północno – zachodnia)</p> 		<p>Adres Szabda 63 nr ewid. dz. 102/4 87 – 300 Brodnica</p> <p>Przynależność administracyjna województwo Kujawsko - Pomorskie powiat Brodnicki gmina Brodnica</p> <p>Formy ochrony</p> <p>Opracowanie karty (autor, data, podpis) Sylwia Turowska Joanna Walkowiak</p> <p>24.11.2014 r.</p> 

## KARTA GMINNEJ EWIDENCJI ZABYTKÓW

<p>Nazwa Dom</p>	<p>Czas powstania pocz. XX w.</p>	<p>Miejscowość Szabda</p>
<p>Fotografia od strony drogi dojazdowej (strona północno – wschodnia)</p> 		<p>Adres Szabda 65 nr ewid. dz. 101 87 – 300 Brodnica</p> <p>Przynależność administracyjna województwo Kujawsko - Pomorskie powiat Brodnicki gmina Brodnica</p> <p>Formy ochrony</p> <p>Opracowanie karty (autor, data, podpis) Sylwia Turowska Joanna Walkowiak</p> <p>24.11.2014 r.</p> 

## KARTA GMINNEJ EWIDENCJI ZABYTKÓW

Nazwa Dom	Czas powstania pocz. XX w.	Miejscowość Szabda
Fotografia od strony drogi dojazdowej (strona północno - wschodnia) 		Adres Szabda 72 nr ewid. dz. 64 87 – 300 Brodnica Przynależność administracyjna województwo Kujawsko - Pomorskie powiat Brodnicki gmina Brodnica Formy ochrony Opracowanie karty (autor, data, podpis) Sylwia Turowska Joanna Walkowiak 24.11.2014 r.
		

## KARTA GMINNEJ EWIDENCJI ZABYTKÓW

Nazwa Dom	Czas powstania 1910 r.	Miejscowość Szabda
Fotografia od strony podwórza (strona południowo – zachodnia) 		Adres Szabda 74 nr ewid. dz. 57 87 – 300 Brodnica Przynależność administracyjna województwo Kujawsko - Pomorskie powiat Brodnicki gmina Brodnica Formy ochrony Opracowanie karty (autor, data, podpis) Sylwia Turowska Joanna Walkowiak 24.11.2014 r.
		

## KARTA GMINNEJ EWIDENCJI ZABYTKÓW

Nazwa Obora	Czas powstania 1910 r.	Miejscowość Szabda
----------------	---------------------------	-----------------------

Fotografia od strony podwórza (strona północno - wschodnia)



Adres  
Szabda 74  
nr ewid. dz. 57  
87 – 300 Brodnica

Przynależność administracyjna  
województwo  
Kujawsko - Pomorskie  
powiat  
Brodnicki  
gmina  
Brodnica

Formy ochrony

Opracowanie karty (autor, data, podpis)  
Sylwia Turowska  
Joanna Walkowiak

24.11.2014 r.

## KARTA GMINNEJ EWIDENCJI ZABYTKÓW

Nazwa Dom	Czas powstania 1918 r.	Miejscowość Szabda
Fotografia od strony podwórza (strona północno - wschodnia) 		Adres Szabda 89 nr ewid. dz. 87 87 – 300 Brodnica Przynależność administracyjna województwo Kujawsko - Pomorskie powiat Brodnicki gmina Brodnica Formy ochrony  Opracowanie karty (autor, data, podpis) Sylwia Turowska Joanna Walkowiak  24.11.2014 r.
		



## KARTA GMINNEJ EWIDENCJI ZABYTKÓW

Nazwa  
Leśniczówka

Czas powstania  
1923 r.

Miejscowość  
Szabda

Fotografia od strony podwórza (strona południowo – wschodnia)



Adres  
Szabda 110  
nr ewid. dz. 7247/4  
87 – 300 Brodnica

Przynależność administracyjna  
województwo  
Kujawsko - Pomorskie  
powiat  
Brodnicki  
gmina  
Brodnica

Formy ochrony

Opracowanie karty (autor, data, podpis)  
Sylwia Turowska  
Joanna Walkowiak

24.11.2014 r.

## KARTA GMINNEJ EWIDENCJI ZABYTKÓW

Nazwa

Stajnia

Czas powstania

XIX/XX w.

Miejscowość

Szabda

Fotografia od strony drogi dojazdowej (strona północno – wschodnia)



Adres

Szabda 110

nr ewid. dz. 7247/4

87 – 300 Brodnica

Przynależność administracyjna

województwo

Kujawsko - Pomorskie

powiat

Brodnicki

gmina

Brodnica

Formy ochrony

Opracowanie karty (autor, data, podpis)

Sylwia Turowska

Joanna Walkowiak

24.11.2014 r.

## KARTA GMINNEJ EWIDENCJI ZABYTKÓW

Nazwa  
Kapliczka

Czas powstania  
pocz. XX w.

Miejscowość  
Szabda

Fotografia od strony drogi dojazdowej (strona północna)



Adres  
nr ewid. dz. 158/1  
87 – 300 Brodnica



Przynależność administracyjna  
województwo  
Kujawsko - Pomorskie  
powiat  
Brodnicki  
gmina  
Brodnica

Formy ochrony



Opracowanie karty (autor, data, podpis)  
Sylwia Turowska  
Joanna Walkowiak

24.11.2014 r.

## KARTA GMINNEJ EWIDENCJI ZABYTEKÓW

<p>Nazwa Kapliczka NMP</p>	<p>Czas powstania pocz. XX w.</p>	<p>Miejscowość Szabda</p>
<p>Fotografia od strony drogi dojazdowej (strona wschodnia)</p> 		<p>Adres nr ewid. dz. 30/1 87 – 300 Brodnica</p> <p>Przynależność administracyjna województwo Kujawsko - Pomorskie powiat Brodnicki gmina Brodnica</p> <p>Formy ochrony</p> <p>Opracowanie karty (autor, data, podpis) Sylwia Turowska Joanna Walkowiak</p> <p>24.11.2014 r.</p> 

## KARTA GMINNEJ EWIDENCJI ZABYTKÓW

<p>Nazwa</p> <p>Most blachownicowy na rzece Drwęcy – na granicy z Miastem Brodnica</p>	<p>Czas powstania</p> <p>XIX/XX w.</p>	<p>Miejscowość</p> <p>Szabda</p>
<p>Fotografia od strony dojścia torami kolejowymi (strona północno – zachodnia)</p> 		<p>Adres</p> <p>nr ewid. dz. 32</p> <p>87 – 300 Brodnica</p> <hr/> <p>Przynależność administracyjna</p> <p>województwo</p> <p>Kujawsko - Pomorskie</p> <p>powiat</p> <p>Brodnicki</p> <p>gmina</p> <p>Brodnica</p> <hr/> <p>Formy ochrony</p> <p>wpis do rejestru zabytków</p> <p>Nr rej. A/1351 z d. 22.11.1988 r.</p> <hr/> <p>Opracowanie karty (autor, data, podpis)</p> <p>Sylwia Turowska</p> <p>Joanna Walkowiak</p> <p>24.11.2014 r.</p> 

## KARTA GMINNEJ EWIDENCJI ZABYTKÓW

Nazwa  
Pocztą

Czas powstania  
pocz. XX w.

Miejscowość  
Szczuka

Fotografia od strony drogi dojazdowej (strona północno - zachodnia)



Adres  
Szczuka 17  
nr ewid. dz. 259/1  
87 – 300 Brodnica

Przynależność administracyjna  
województwo  
Kujawsko - Pomorskie  
powiat  
Brodnicki  
gmina  
Brodnica

Formy ochrony

Opracowanie karty (autor, data, podpis)  
Sylwia Turowska  
Joanna Walkowiak

24.11.2014 r.

## KARTA GMINNEJ EWIDENCJI ZABYTKÓW

Nazwa Obora	Czas powstania 1901 r.	Miejscowość Szczuka
Fotografia od strony podwórza (strona południowo – wschodnia) 		Adres Szczuka 31 nr ewid. dz. 254/2 87 – 300 Brodnica Przynależność administracyjna województwo Kujawsko - Pomorskie powiat Brodnicki gmina Brodnica Formy ochrony Opracowanie karty (autor, data, podpis) Sylvia Turowska Joanna Walkowiak 24.11.2014 r.

## KARTA GMINNEJ EWIDENCJI ZABYTKÓW

Nazwa

Chata

Czas powstania

XVIII/XIX w.

Miejscowość

Szczuka

Fotografia od strony drogi dojazdowej (strona północno – wschodnia)



Adres

Szczuka 36

nr ewid. dz. 354

87 – 300 Brodnica

Przynależność administracyjna

województwo

Kujawsko - Pomorskie

powiat

Brodnicki

gmina

Brodnica

Formy ochrony

Opracowanie karty (autor, data, podpis)

Sylwia Turowska

Joanna Walkowiak

24.11.2014 r.



## KARTA GMINNEJ EWIDENCJI ZABYTKÓW

Nazwa  
Dom

Czas powstania  
pocz. XX w.

Miejscowość  
Szczuka

Fotografia od strony drogi dojazdowej (strona północno – zachodnia)



Adres  
Szczuka 73  
nr ewid. dz. 127/9  
87 – 300 Brodnica

Przynależność administracyjna  
województwo  
Kujawsko - Pomorskie  
powiat  
Brodnicki  
gmina  
Brodnica

Formy ochrony

Opracowanie karty (autor, data, podpis)  
Sylwia Turowska  
Joanna Walkowiak

24.11.2014 r.

## KARTA GMINNEJ EWIDENCJI ZABYTKÓW

Nazwa

Dom

Czas powstania

pocz. XX w.

Miejscowość

Szczuka

Fotografia od strony podwórza (strona północno – wschodnia)



Adres

Szczuka 74

nr ewid. dz. 111/5

87 – 300 Brodnica

Przynależność administracyjna

województwo

Kujawsko - Pomorskie

powiat

Brodnicki

gmina

Brodnica

Formy ochrony

Opracowanie karty (autor, data, podpis)

Sylwia Turowska

Joanna Walkowiak

24.11.2014 r.

## KARTA GMINNEJ EWIDENCJI ZABYTKÓW

<p>Nazwa Chata podcieniowa</p>	<p>Czas powstania koniec XVIII w.</p>	<p>Miejscowość Szczuka</p>
<p>Fotografia od strony drogi dojazdowej (strona południowo - wschodnia)</p> 		<p>Adres Szczuka 75 nr ewid. dz. 75 87 – 300 Brodnica</p> <p>Przynależność administracyjna województwo Kujawsko - Pomorskie powiat Brodnicki gmina Brodnica</p> <p>Formy ochrony wpis do rejestru zabytków Nr rej. A/1279 z d. 04.06.1955 r.</p> <p>Opracowanie karty (autor, data, podpis) Sylwia Turowska Joanna Walkowiak</p> <p>24.11.2014 r.</p> 

## KARTA GMINNEJ EWIDENCJI ZABYTKÓW

Nazwa Dom	Czas powstania poł. XIX w.	Miejscowość Szczuka
--------------	-------------------------------	------------------------

Fotografia od strony drogi dojazdowej (strona południowo - wschodnia)



Adres  
Szczuka 82  
nr ewid. dz. 337/1  
87 – 300 Brodnica

Przynależność administracyjna  
województwo  
Kujawsko - Pomorskie  
powiat  
Brodnicki  
gmina  
Brodnica

Formy ochrony

Opracowanie karty (autor, data, podpis)  
Sylwia Turowska  
Joanna Walkowiak

24.11.2014 r.

## KARTA GMINNEJ EWIDENCJI ZABYTKÓW

Nazwa  
Cmentarz przykościelny

Czas powstania  
XIV w.

Miejscowość  
Szczuka

Fotografia z terenu cmentarza (strona południowo – wschodnia)



Adres  
Szczuka 86  
nr ewid. dz. 341  
87 – 300 Brodnica

Przynależność administracyjna  
województwo  
Kujawsko - Pomorskie  
powiat  
Brodnicki  
gmina  
Brodnica

Formy ochrony

Opracowanie karty (autor, data, podpis)  
Sylwia Turowska  
Joanna Walkowiak

24.11.2014 r.

## KARTA GMINNEJ EWIDENCJI ZABYTEKÓW

Nazwa  
Kapliczka Jezusa

Czas powstania  
pocz. XX w.

Miejscowość  
Szczuka

Fotografia z terenu otoczenia kościoła (strona południowo – zachodnia)



Adres  
Szczuka 86  
nr ewid. dz. 341  
87 – 300 Brodnica

Przynależność administracyjna  
województwo  
Kujawsko - Pomorskie  
powiat  
Brodnicki  
gmina  
Brodnica

Formy ochrony

Opracowanie karty (autor, data, podpis)  
Sylwia Turowska  
Joanna Walkowiak

24.11.2014 r.

## KARTA GMINNEJ EWIDENCJI ZABYTEKÓW

Nazwa  
Kapliczka Marii Panny

Czas powstania  
pocz. XX w.

Miejscowość  
Szczuka

Fotografia z terenu otoczenia kościoła (strona południowo – zachodnia)



Adres  
Szczuka 86  
nr ewid. dz. 341  
87 – 300 Brodnica

Przynależność administracyjna  
województwo  
Kujawsko - Pomorskie  
powiat  
Brodnicki  
gmina  
Brodnica

Formy ochrony

Opracowanie karty (autor, data, podpis)  
Sylwia Turowska  
Joanna Walkowiak

24.11.2014 r.

## KARTA GMINNEJ EWIDENCJI ZABYTKÓW

Nazwa  
Kościół p.w. św. Fabiana i Sebastiana

Czas powstania  
I poł. XIV w.

Miejscowość  
Szczuka

Fotografia od strony drogi dojazdowej (strona zachodnia)



Adres  
Szczuka 86  
nr ewid. dz. 341  
87 – 300 Brodnica

Przynależność administracyjna  
województwo  
Kujawsko - Pomorskie  
powiat  
Brodnicki  
gmina  
Brodnica

Formy ochrony  
wpis do rejestru zabytków  
Nr rej. A/364 z dn. 13.07.1936 r.

Opracowanie karty (autor, data, podpis)  
Sylwia Turowska  
Joanna Walkowiak

24.11.2014 r.



## KARTA GMINNEJ EWIDENCJI ZABYTKÓW

Nazwa Ogrodzenie cmentarza przykościelnego	Czas powstania 4 ćw. XIX w.	Miejscowość Szczuka
---	--------------------------------	------------------------

Fotografia od strony drogi dojazdowej (strona zachodnia)



Adres  
Szczuka 86  
nr ewid. dz. 341  
87 – 300 Brodnica

Przynależność administracyjna  
województwo  
Kujawsko - Pomorskie  
powiat  
Brodnicki  
gmina  
Brodnica

Formy ochrony

Opracowanie karty (autor, data, podpis)  
Sylwia Turowska  
Joanna Walkowiak

24.11.2014 r.

## KARTA GMINNEJ EWIDENCJI ZABYTKÓW

Nazwa  
Plebania

Czas powstania  
4 ćw. XIX w.

Miejscowość  
Szczuka

Fotografia od strony podwórza (strona południowo – wschodnia)



Adres  
Szczuka 86  
nr ewid. dz. 124  
87 – 300 Brodnica

Przynależność administracyjna  
województwo  
Kujawsko - Pomorskie  
powiat  
Brodnicki  
gmina  
Brodnica

Formy ochrony

Opracowanie karty (autor, data, podpis)  
Sylwia Turowska  
Joanna Walkowiak

24.11.2014 r.

## KARTA GMINNEJ EWIDENCJI ZABYTKÓW

Nazwa Dom	Czas powstania pocz. XX w.	Miejscowość Szczuka
Fotografia od strony drogi dojazdowej (strona południowa) 		Adres Szczuka 87 nr ewid. dz. 117 87 – 300 Brodnica Przynależność administracyjna województwo Kujawsko - Pomorskie powiat Brodnicki gmina Brodnica Formy ochrony Opracowanie karty (autor, data, podpis) Sylvia Turowska Joanna Walkowiak 24.11.2014 r.
		

## KARTA GMINNEJ EWIDENCJI ZABYTKÓW

Nazwa  
Budynek gospodarczy

Czas powstania  
pocz. XX w.

Miejscowość  
Szczuka

Fotografia od strony podwórza (strona południowo – zachodnia)



Adres  
Szczuka 87  
nr ewid. dz. 117  
87 – 300 Brodnica

Przynależność administracyjna  
województwo  
Kujawsko - Pomorskie  
powiat  
Brodnicki  
gmina  
Brodnica

Formy ochrony

Opracowanie karty (autor, data, podpis)  
Sylwia Turowska  
Joanna Walkowiak

24.11.2014 r.

## KARTA GMINNEJ EWIDENCJI ZABYTKÓW

<p>Nazwa Pomnik poległych w I w. ś.</p>	<p>Czas powstania 1 ćw. XX w.</p>	<p>Miejscowość Szczuka</p>
<p>Fotografia od strony drogi dojazdowej (strona zachodnia)</p> 		<p>Adres nr ewid. dz. 341 87 – 300 Brodnica</p> <p>Przynależność administracyjna województwo Kujawsko - Pomorskie powiat Brodnicki gmina Brodnica</p> <p>Formy ochrony wpis do rejestru zabytków Nr re. B/258 z dn. 01.12.2010 r.</p> <p>Opracowanie karty (autor, data, podpis) Sylwia Turowska Joanna Walkowiak</p> <p>24.11.2014 r.</p> 

## KARTA GMINNEJ EWIDENCJI ZABYTKÓW

Nazwa  
Cmentarz parafialny

Czas powstania  
1920 r

Miejscowość  
Szczuka

Fotografia z terenu cmentarza (strona północno – zachodnia)



Adres  
nr ewid. dz. 119  
87 – 300 Brodnica


Przynależność administracyjna  
województwo  
Kujawsko - Pomorskie  
powiat  
Brodnicki  
gmina  
Brodnica

Formy ochrony

Opracowanie karty (autor, data, podpis)  
Sylwia Turowska  
Joanna Walkowiak

24.11.2014 r.

## KARTA GMINNEJ EWIDENCJI ZABYTKÓW

<p>Nazwa Kapliczka</p>	<p>Czas powstania pocz. XX w.</p>	<p>Miejscowość Szczuka</p>
<p>Fotografia od strony drogi dojazdowej (strona północna)</p> 		<p>Adres nr ewid. dz. 186 87 – 300 Brodnica</p> <p>Przynależność administracyjna województwo Kujawsko - Pomorskie powiat Brodnicki gmina Brodnica</p> <p>Formy ochrony</p> <p>Opracowanie karty (autor, data, podpis) Sylwia Turowska Joanna Walkowiak</p> <p>24.11.2014 r.</p> 

## KARTA GMINNEJ EWIDENCJI ZABYTKÓW

Nazwa  
Dom

Czas powstania  
pocz. XX w.

Miejscowość  
Szymkowo

Fotografia od strony podwórza (strona północna)



Adres  
Szymkowo 11  
nr ewid. dz. 30/1  
87 – 300 Brodnica

Przynależność administracyjna  
województwo  
Kujawsko - Pomorskie  
powiat  
Brodnicki  
gmina  
Brodnica



Formy ochrony

Opracowanie karty (autor, data, podpis)  
Sylvia Turowska  
Joanna Walkowiak

24.11.2014 r.



## KARTA GMINNEJ EWIDENCJI ZABYTKÓW

<p>Nazwa Obora</p>	<p>Czas powstania pocz. XX w.</p>	<p>Miejscowość Szymkowo</p>
<p>Fotografia od strony podwórza (strona południowa)</p> 		<p>Adres Szymkowo 11 nr ewid. dz. 30/1 87 – 300 Brodnica</p> <p>Przynależność administracyjna województwa Kujawsko - Pomorskie powiat Brodnicki gmina Brodnica</p> <p>Formy ochrony</p> <p>Opracowanie karty (autor, data, podpis) Sylwia Turowska Joanna Walkowiak</p> <p>24.11.2014 r.</p> 

## KARTA GMINNEJ EWIDENCJI ZABYTKÓW

Nazwa  
Szkoła

Czas powstania  
pocz. XX w.

Miejscowość  
Szymkowo

Fotografia od strony drogi dojazdowej (strona północno – zachodnia)



Adres  
Szymkowo 13  
nr ewid. dz. 50/2  
87 – 300 Brodnica

Przynależność administracyjna  
województwo  
Kujawsko - Pomorskie  
powiat  
Brodnicki  
gmina  
Brodnica

Formy ochrony

Opracowanie karty (autor, data, podpis)  
Sylwia Turowska  
Joanna Walkowiak

24.11.2014 r.



## KARTA GMINNEJ EWIDENCJI ZABYTKÓW

<p>Nazwa Obora</p>	<p>Czas powstania 1913 r.</p>	<p>Miejscowość Szymkowo</p>
<p>Fotografia od strony podwórza (strona północno – zachodnia)</p> 		<p>Adres Szymkowo 19 nr ewid. dz. 56/2 87 – 300 Brodnica</p> <p>Przynależność administracyjna województwo Kujawsko - Pomorskie powiat Brodnicki gmina Brodnica</p> <p>Formy ochrony</p> <p>Opracowanie karty (autor, data, podpis) Sylwia Turowska Joanna Walkowiak</p> <p>24.11.2014 r.</p> 

## KARTA GMINNEJ EWIDENCJI ZABYTKÓW

<p>Nazwa Kapliczka</p>	<p>Czas powstania 1 poł XX w.</p>	<p>Miejscowość Szymkowo</p>
<p>Fotografia od strony drogi dojazdowej (strona południowo – zachodnia)</p> 		<p>Adres nr ewid. dz. 54/1 87 – 300 Brodnica</p> <p>Przynależność administracyjna województwo Kujawsko - Pomorskie powiat Brodnicki gmina Brodnica</p> <p>Formy ochrony</p> <p>Opracowanie karty (autor, data, podpis) Sylwia Turowska Joanna Walkowiak</p> <p>24.11.2014 r.</p> 

## KARTA GMINNEJ EWIDENCJI ZABYTKÓW

Nazwa  
Kapliczka

Czas powstania  
pocz. XX w.

Miejscowość  
Szymkowo

Fotografia od strony drogi dojazdowej (strona północno – zachodnia)



Adres  
nr ewid. dz. 97/4  
87 – 300 Brodnica

Przynależność administracyjna  
województwo  
Kujawsko - Pomorskie  
powiat  
Brodnicki  
gmina  
Brodnica

Formy ochrony

Opracowanie karty (autor, data, podpis)  
Sylwia Turowska  
Joanna Walkowiak

24.11.2014 r.

## KARTA GMINNEJ EWIDENCJI ZABYTKÓW

<p>Nazwa Dworzec kolejowy</p>	<p>Czas powstania 4 ćw. XIX w.</p>	<p>Miejscowość Tama Brodzka 1</p>
<p>Fotografia od strony torów kolejowych (strona południowa)</p> 		<p>Adres nr ewid. dz. 529/6 87 – 300 Brodnica</p> <p>Przynależność administracyjna województwo Kujawsko - Pomorskie powiat Brodnicki gmina Brodnica</p> <p>Formy ochrony</p> <p>Opracowanie karty (autor, data, podpis) Sylwia Turowska Joanna Walkowiak</p> <p>24.11.2014 r.</p> 

## KARTA GMINNEJ EWIDENCJI ZABYTKÓW

Nazwa  
Dróżnicówka

Czas powstania  
4 ćw. XIX w.

Miejscowość  
Tama Brodzka 2

Fotografia od strony drogi dojazdowej (strona południowo – zachodnia)



Adres  
nr ewid. dz. 625  
87 – 300 Brodnica

Przynależność administracyjna  
województwo  
Kujawsko - Pomorskie  
powiat  
Brodnicki  
gmina  
Brodnica

Formy ochrony

Opracowanie karty (autor, data, podpis)  
Sylwia Turowska  
Joanna Walkowiak

24.11.2014 r.

## KARTA GMINNEJ EWIDENCJI ZABYTKÓW

Nazwa Zajazd	Czas powstania 4 ćw. XIX w.	Miejscowość Tama Brodzka 3
Fotografia od strony drogi krajowej nr 15 (strona północna) 		Adres nr ewid. dz. 626 87 – 300 Brodnica  Przynależność administracyjna województwo Kujawsko - Pomorskie powiat Brodnicki gmina Brodnica  Formy ochrony  Opracowanie karty (autor, data, podpis) Sylwia Turowska Joanna Walkowiak  24.11.2014 r.



## KARTA GMINNEJ EWIDENCJI ZABYTKÓW

Nazwa Dom	Czas powstania 4 ćw. XIX w.	Miejscowość Tama Brodzka 4
Fotografia od strony ulicy dojazdowej (strona wschodnia) 		Adres nr ewid. dz. 623 87 – 300 Brodnica  Przynależność administracyjna województwo Kujawsko - Pomorskie powiat Brodnicki gmina Brodnica  Formy ochrony  Opracowanie karty (autor, data, podpis) Sylwia Turowska Joanna Walkowiak  24.11.2014 r.

## KARTA GMINNEJ EWIDENCJI ZABYTKÓW

Nazwa  
Przepust wodny

Czas powstania  
4 ćw. XIX w.

Miejscowość  
Tama Brodzka

Fotografia od strony drogi krajowej nr 15 (strona południowa)



Adres  
nr ewid. dz. 7267/1  
87 – 300 Brodnica



Przynależność administracyjna  
województwo  
Kujawsko - Pomorskie  
powiat  
Brodnicki  
gmina  
Brodnica

Formy ochrony

Opracowanie karty (autor, data, podpis)  
Sylwia Turowska  
Joanna Walkowiak

24.11.2014 r.

## KARTA GMINNEJ EWIDENCJI ZABYTKÓW

<p>Nazwa Most kolejowy</p>	<p>Czas powstania 4 ćw. XIX w.</p>	<p>Miejscowość Tama Brodzka</p>
<p>Fotografia od strony drogi krajowej nr 15 (strona północna)</p> 		<p>Adres nr ewid. dz. 613 87 – 300 Brodnica</p> <p>Przynależność administracyjna województwo Kujawsko - Pomorskie powiat Brodnicki gmina Brodnica</p> <p>Formy ochrony</p> <p>Opracowanie karty (autor, data, podpis) Sylwia Turowska Joanna Walkowiak</p> <p>24.11.2014 r.</p> 

## KARTA GMINNEJ EWIDENCJI ZABYTKÓW

Nazwa  
Zajazd Tivoli

Czas powstania  
II połowa XIX w.

Miejscowość  
Tywola 102

Fotografia od strony drogi krajowej nr 15 (strona północna)



Adres  
nr ewid. dz. 18  
87 – 300 Brodnica

Przynależność administracyjna  
województwo  
Kujawsko - Pomorskie  
powiat  
Brodnicki  
gmina  
Brodnica

Formy ochrony

Opracowanie karty (autor, data, podpis)  
Sylwia Turowska  
Joanna Walkowiak

24.11.2014 r.